






Jeziro Omulew

Leśnictwo Wykno

Rezerwat Koniuszanka II

Rzeka Koniuszanka

Legenda

-  bunkier
-  parking
-  siedziba leśnictwa
-  ścieżka dydaktyczna
-  teren rezerwatu

0 50 100 200 300 400 500 metrów